

# Regionales Rahmenkonzept THAYALAND






## LEITBILD

### Legende

#### Siedlungswesen / Raumordnung

-  Siedlungsgebiet
-  Wirtschaftsraum
-  Erlebnis- und Erholungsraum
-  Natur- und Erlebniskorridor Thaya
-  Interkommunale Entwicklung






#### Schwerpunktbildung aus regionaler Sicht - kommunale Leitfunktion

-  Handel, Gewerbe, Dienstleistungen
-  Tourismus, Freizeit, Erholung
-  Wohnen
-  Bildung
-  regionales Zentrum mit allen Leitfunktionen







#### Kommunale / regionale Einrichtungen

-  Tourismus / Erholung
-  Wirtschaft
-  Regionalfugplatz

#### Verkehr

-  Hauptverkehrsnetz
-  Bahnstrecke (Bestand)
-  Reaktivierung / Ausbau / Erhaltung der Bahnstrecke
-  stillgelegte Bahnstrecke
-  geplanter Verkehrskorridor

#### Sonstiges

-  Staatsgrenze
-  Grenzübergang (Bestand)
-  Grenzübergang (in Planung)
-  Gemeindegrenzen
-  Region
-  Thaya

0 1 km 2 km 3 km 4 km 5 km 6 km

forschung planung beratung  
DI Hans Kordina  
Scheidstraße 37  
A - 1180 Wien

Wallenberger & Linhard  
Regionalberatung GmbH  
Florriangasse 9  
A - 3580 Horn

Stand: 24. Oktober 2006  
Quelle: Bundesamt für Eich- und Vermessungswesen (BEV)  
Amt der NÖ Landesregierung - NÖGIS

Filename:  
H:\Region\TRK\_Thayaland\061024\_Plaene\061024\_Leitbild.dwg  
Gez.: AN, TA

